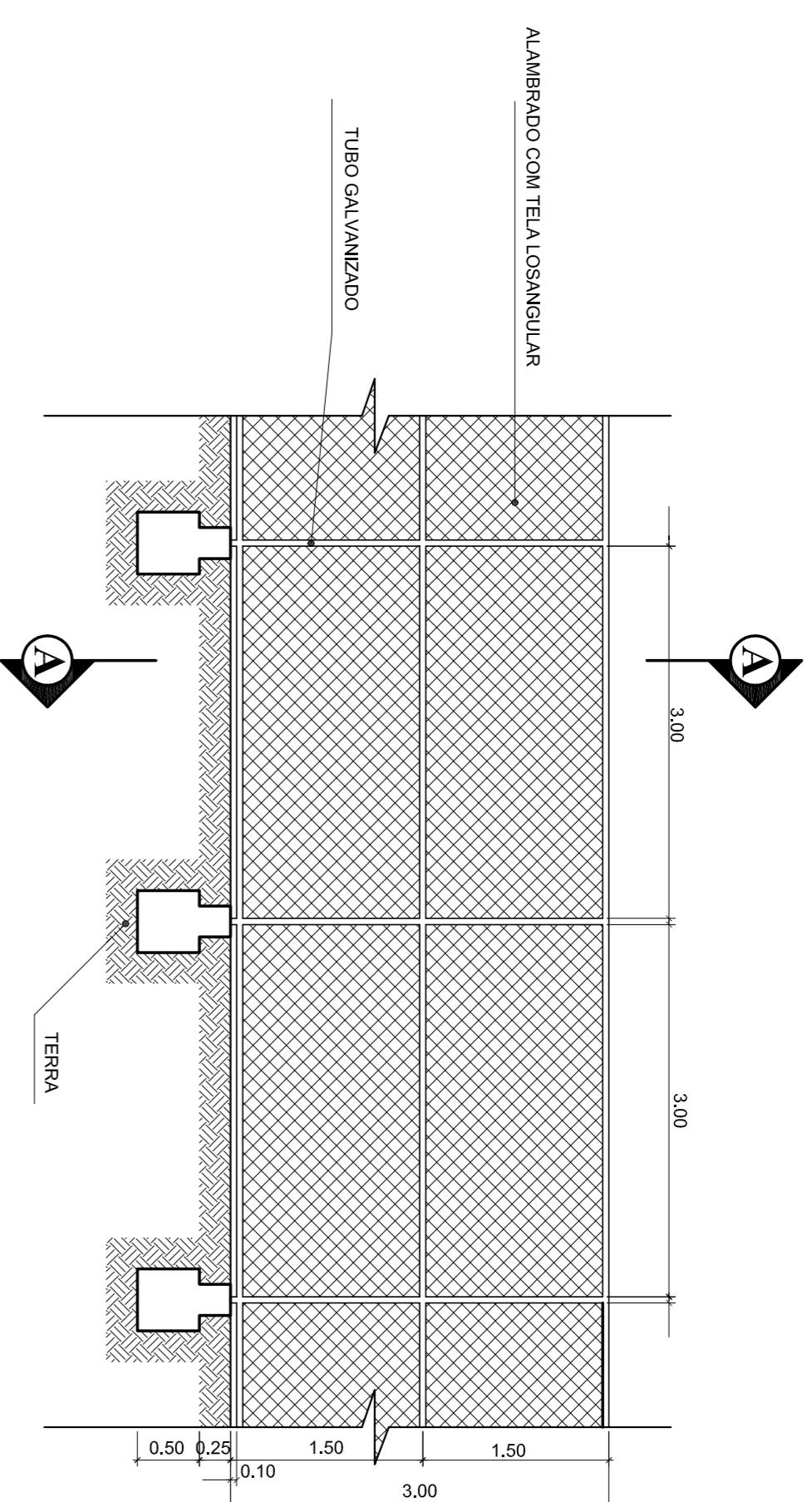
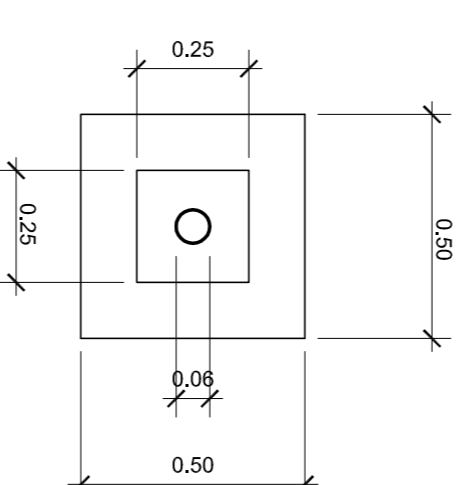


PLANTA LOCALIZAÇÃO - CAMPO
1/2000



DETALHE ALAMBRADO
1/50

CORTE A A
1/50

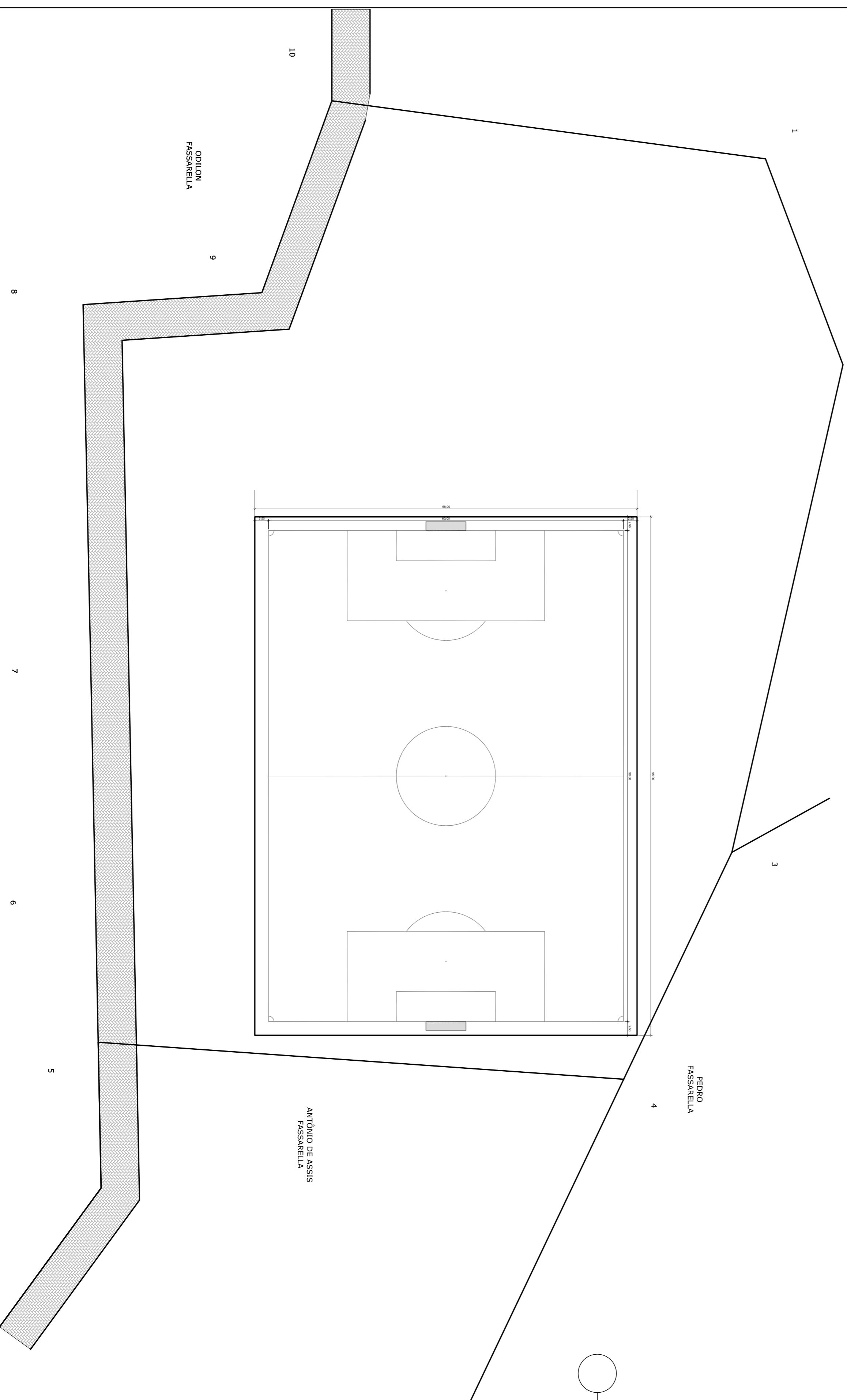


DETALHE SAPATA - ALAMBRADO
1/50

MEMORIAL ÁREA A SER DESAPROPRIADA

PONTOS	DIREÇÃO	DISTÂNCIA	X	Y
1-2	69°23'12"	40,319 m	293136,803	77299976,245
2-3	102°49'20"	91,639 m	293174,542	77299990,440
3-4	115°28'42"	46,060 m	293263,896	77299970,103
4-5	184°01'55"	96,502 m	293305,479	77299950,299
5-6	268°52'07"	26,445 m	293298,694	77299954,032
6-7	268°47'09"	66,986 m	293230,498	77299852,683
7-8	356°10'37"	32,806 m	293163,528	77299851,268
8-9	290°02'14"	37,441 m	293161,340	77299883,999
9-10	7°37'44"	80,127 m	293126,166	77299898,822

ÁREA TOTAL:
20.000,00m²



PLANTA SITUAÇÃO - CAMPO
1/500

PREFEITURA MUNICIPAL DE VARGEM ALTA
ESTADO DO ESPÍRITO SANTO

PROJETO PARA MODERNIZAÇÃO DE CAMPO DE FÚTEBOL DE CASTELINHO - VARGEM ALTA - ES

PROJETO CAMPO E ALAMBRADO

ESCALA INDICADA DATA DESENHO PRANCHAS
NOV/2017 LUCAS 01/02

RES.P. TÉCNICO JOÃO CHRISÓSTOMO ALTOE

GERALDO BRUNORO ESTEVES
CREA ES 033738/D