



# MANUAL IDEIACITY


PLATAFORMA PARTICIPATIVA

PARTICIPAÇÃO SOCIAL INTELIGENTE,  
INTEGRAÇÃO DE INFORMAÇÕES E  
DECISÕES CONSTRUÍDAS EM  
CONJUNTO.



**IGTECH** PLANEJAMENTO TERRITORIAL  
GEOTECNOLOGIAS  
CIDADES INTELIGENTES  
INSTITUTO DE GESTÃO TERRITORIAL E GEOTECNOLOGIAS

IDEIACITY



# APRESENTAÇÃO

**IDEIACITY**

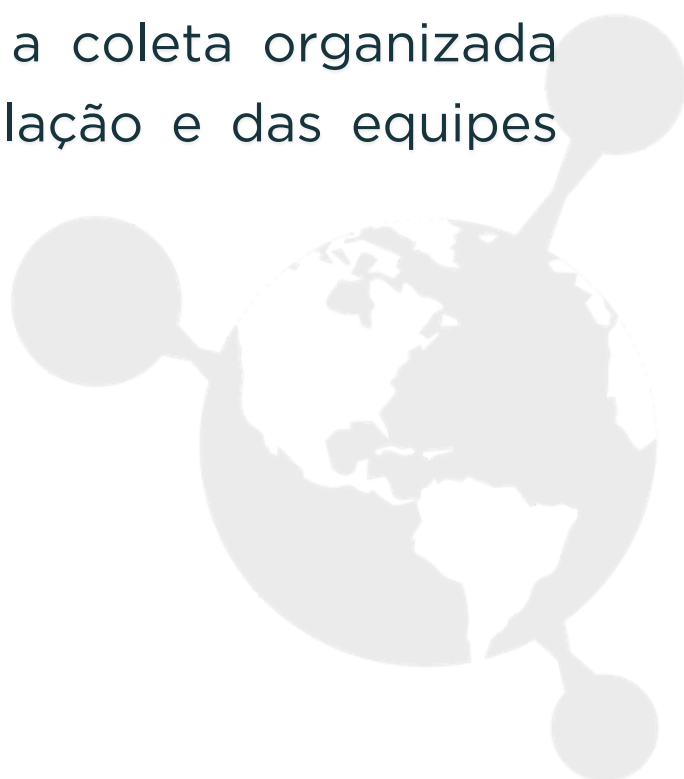
Plataforma Participativa

# APRESENTAÇÃO

Este manual tem como objetivo orientar os usuários na utilização da plataforma IDEIACITY, apresentando suas principais funcionalidades de forma clara, prática e acessível.

O conteúdo foi desenvolvido para atender tanto gestores e equipes técnicas quanto a população, oferecendo explicações objetivas sobre o funcionamento da plataforma, sem exigir conhecimento avançado.

O IDEIACITY Plataforma Participativa foi concebido para apoiar municípios na realização de oficinas, consultas públicas e processos participativos, permitindo a coleta organizada de contribuições da população e das equipes técnicas.





# VISÃO GERAL


**IDEIACITY**

Plataforma Participativa

# VISÃO GERAL

A IDEIACITY Plataforma Participativa é um ambiente online desenvolvido pelo IGTECH para apoiar municípios na realização de oficinas, consultas públicas e processos participativos, permitindo a coleta organizada de contribuições da população e das equipes técnicas.





# ACESSO

**IDEIACITY**

Plataforma Participativa


# ACESSO

O IDEIACITY é uma plataforma online, acessível diretamente por meio de navegador web, sem a necessidade de instalação de softwares adicionais.

A plataforma pode ser utilizada em diferentes dispositivos, como:

- Computadores;
- Tablets;
- Smartphones.





# CADASTRO

**IDEIACITY**

Plataforma Participativa

# CADASTRO

**PARA PARTICIPAR DE UMA OFICINA, É NECESSÁRIO REALIZAR UM CADASTRO SIMPLES.**

**IDEIACITY**  
Plataforma Participativa

Realize o seu Login

Não possui uma conta? [Cadastre-se](#)



## **Passo 1 - Acessar o link da plataforma**

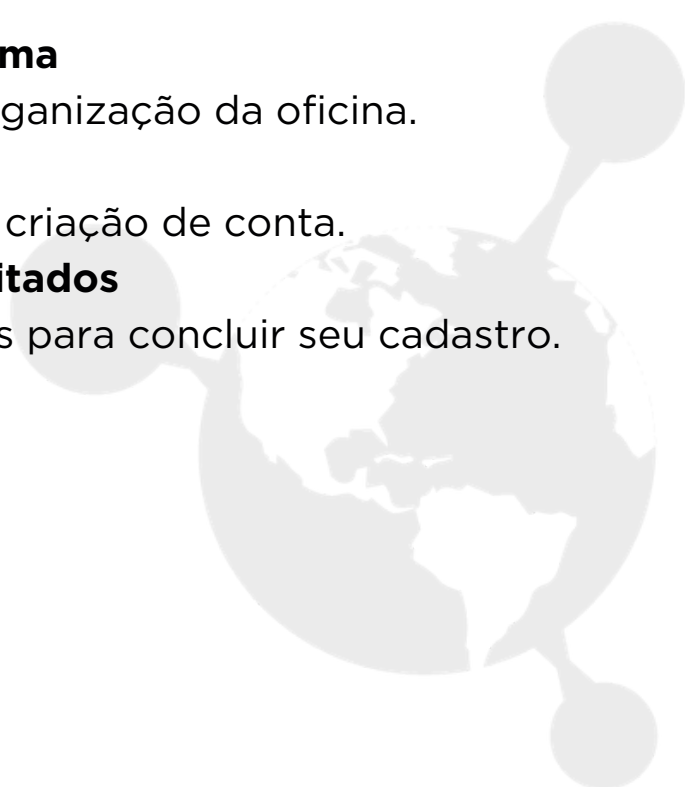
Entre no link disponibilizado pela organização da oficina.

## **Passo 2 - Clicar em “Cadastre-se”**

Na tela inicial, selecione a opção de criação de conta.

## **Passo 3 - Preencher os dados solicitados**

Preencha todos os dados solicitados para concluir seu cadastro.



# CADASTRO

## DADOS SOLICITADOS - ETAPA 1

**IDEIACITY**  
Plataforma Participativa

Realize o seu cadastro

1 ————— 2

Nome

Email

Cpf

Telefone

Senha

Já possui uma conta? [Entrar](#)



- NOME
- EMAIL
- CPF
- TELEFONE
- SENHA



# CADASTRO

## DADOS SOLICITADOS - ETAPA 2

**IDEIACITY**  
Plataforma Participativa

Realize o seu cadastro

✓ ————— 2

CEP

Rua

Número

Bairro

Cidade  UF

**Cadastrar**

Já possui uma conta? [Entrar](#)



- CEP
- RUA
- NÚMERO
- BAIRRO
- CIDADE
- UF





# PLATAFORMA

**IDEIACITY**

Plataforma Participativa

# PLATAFORMA

**LINK DO SITE:**

**IDEIACITY**  
Plataforma Participativa

**Realize o seu Login**

Cpf

Senha


 

**Entrar**

Não possui uma conta? [Cadastre-se](#)



IDEIACITY PLATAFORMA PARTICIPATIVA



**IDEIACITY**  
Plataforma Participativa



# PLATAFORMA

## ACESSO

**IDEIACITY**  
Plataforma Participativa

Realize o seu Login

Cpf

Senha



Entrar

Não possui uma conta? [Cadastre-se](#)



### **Passo 1 - Acessar o link da plataforma**

Entre no link disponibilizado pela organização da oficina.

### **Passo 2 - Faça login**

Informe seu CPF e senha

### **Passo 3 - Entre na plataforma**

Clique em Entrar e você será direcionado para o painel principal.



# PLATAFORMA

## PÁGINA INICIAL

MENU

USUÁRIO

The screenshot displays the IDEIACITY platform interface. On the left is a dark blue sidebar menu with the IDEIACITY logo and a 'Oficinas' button. The main content area is titled 'Listagem de oficinas' and features a search bar, a refresh button, and a user profile for 'Abner Gabriel Paixão da Costa Basic'. Below this is a section for 'Oficinas Ativas' containing a table with columns for 'Titulo da oficina', 'Datas', 'QR Code', 'Autor', and 'Opções'. A single row is visible for 'SECRETÁRIOS MUNICIPAIS (Vargem Alta ES Revisão PD)'. A 'Sair' button is at the bottom left of the sidebar.

Titulo da oficina	Datas	QR Code	Autor	Opções
SECRETÁRIOS MUNICIPAIS (Vargem Alta ES Revisão PD)	24/02/2026 até 16/03/2026	LB44-OF8	Alfio Conti	[Ícone de acesso]

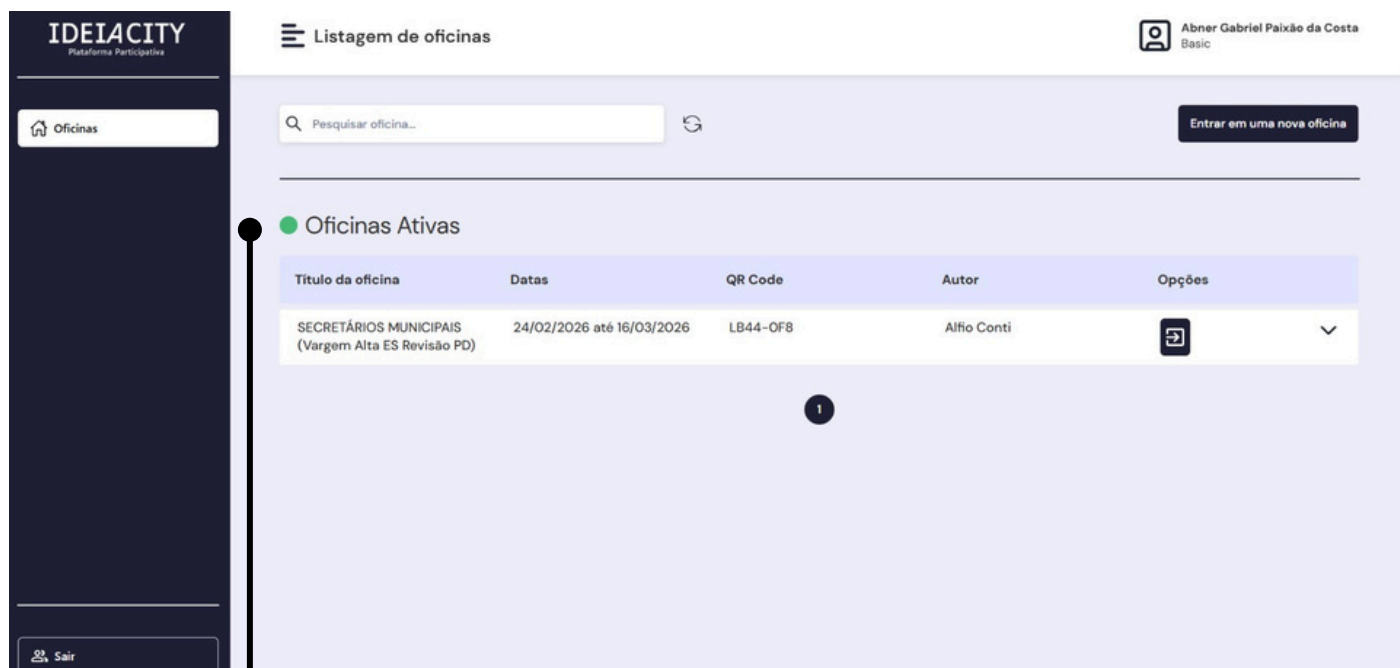
OFICINAS ATIVAS

BOTÃO DE ACESSO À OFICINA

BOTÃO PARA ENTRAR EM NOVA OFICINA

# PLATAFORMA

## PÁGINA INICIAL



Ao entrar na plataforma, você visualizará a tela de Listagem de Oficinas.

As oficinas disponíveis aparecerão na seção **Oficinas Ativas** e com suas respectivas informações:

- Título da oficina
- Código ou QR Code de acesso
- Autor responsável
- Opções de entrada (botão de acesso à oficina)



# PLATAFORMA

## ENTRAR NA OFICINA - CÓDIGO

Passo 1

Passo 2

Passo 3

### Passo 1 - Entrar em nova oficina

Clique em “Entrar em uma nova oficina”

### Passo 2 - Código da oficina

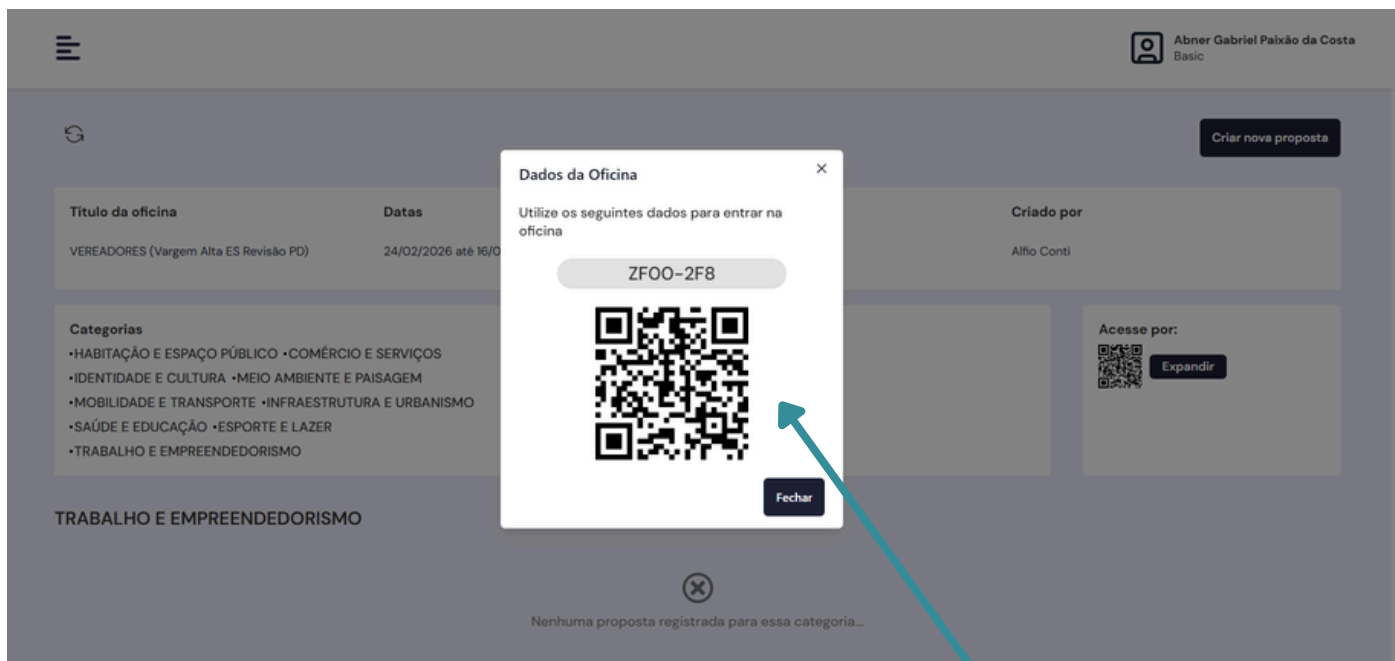
Digite o código da oficina para entrar

### Passo 3 - Entre na oficina

Clique em Entrar e você será direcionado para a oficina

# PLATAFORMA

## ENTRAR NA OFICINA - QR CODE



### **Passo 1 - Entrar em nova oficina**

Aponte a câmera do celular para o QR Code

### **Passo 2 - Faça login**

Informe seu CPF e senha

### **Passo 3 - Entre na oficina**

Clique em Entrar e você será direcionado para a oficina

**Passo 1**



# PLATAFORMA

## CRIAR PROPOSTA

The screenshot shows the user interface of the Ideiacity platform. At the top right, the user's name 'Abner Gabriel Paixão da Costa Basic' is displayed. A red arrow labeled 'Passo 1' points to a dark blue button labeled 'Criar nova proposta'. Below this, a table lists details for an event titled 'VEREADORES (Vargem Alta ES Revisão PD)'. The table has four columns: 'Titulo da oficina', 'Datas', 'QR Code', and 'Criado por'. Below the table, there are three sections: 'Categorias' with a list of topics, 'Propostas enviadas' showing '4 Propostas enviadas', and 'Acesse por:' with a QR code and an 'Expandir' button. At the bottom, the category 'TRABALHO E EMPREENDEDORISMO' is highlighted, and a message states 'Nenhuma proposta registrada para essa categoria...'.

Titulo da oficina	Datas	QR Code	Criado por
VEREADORES (Vargem Alta ES Revisão PD)	24/02/2026 até 16/03/2026	ZFOO-2F8	Alfio Conti

**Categorias**

- HABITAÇÃO E ESPAÇO PÚBLICO •COMÉRCIO E SERVIÇOS
- IDENTIDADE E CULTURA •MEIO AMBIENTE E PAISAGEM
- MOBILIDADE E TRANSPORTE •INFRAESTRUTURA E URBANISMO
- SAÚDE E EDUCAÇÃO •ESPORTE E LAZER
- TRABALHO E EMPREENDEDORISMO

**Propostas enviadas**

4 Propostas enviadas

**Acesse por:**

Expandir

**TRABALHO E EMPREENDEDORISMO**

Nenhuma proposta registrada para essa categoria...

### Passo 1 – Criar Proposta

Aperte o botão criar proposta, situado na parte superior da página



# PLATAFORMA

## CRIAR PROPOSTA

### Passo 2

Abner Gabriel Paixão da Costa  
Basic

### Cadastre sua proposta

Categoria da proposta  
Selecione um item

Titulo da proposta

Descreva a proposta

Defina no mapa

Map Satellite

Procurar local...

Holy Burger

Parque Augusta

CONSOLAÇÃO

BELA VISTA

Remover último

ng Frei Caneca

Teatro Renault

Japão - Liberdade

Map data ©2025 Google

Bar Brahma

Mosteiro de São Bento

República

Teatro Municipal de São Paulo

Museu Catavento

Centro Cultural Banco do Brasil São Paulo

Anhangabau

Museu das Favelas

Pitiquete Dom Pedro II

St. Maria Doméstica

Catedral Metropolitana Nossa Senhora da

SE

Rua Conselheiro

Rua Colômbia

Teatro Municipal de São Paulo

Merced Municipal de São Paulo

Feir

Prça Franklin Roosevelt

Consolação

Av. Nove de Julho

Teatro Renault

Japão - Liberdade

Remover último

ng Frei Caneca

Teatro Renault

Japão - Liberdade

Map data ©2025 Google

Keyboard shortcuts

Map data ©2025 Google

Terms

Report a map error

Criar nova proposta

Passo 3

### Passo 2 - Cadastrar Proposta

Cadastre sua proposta informando:

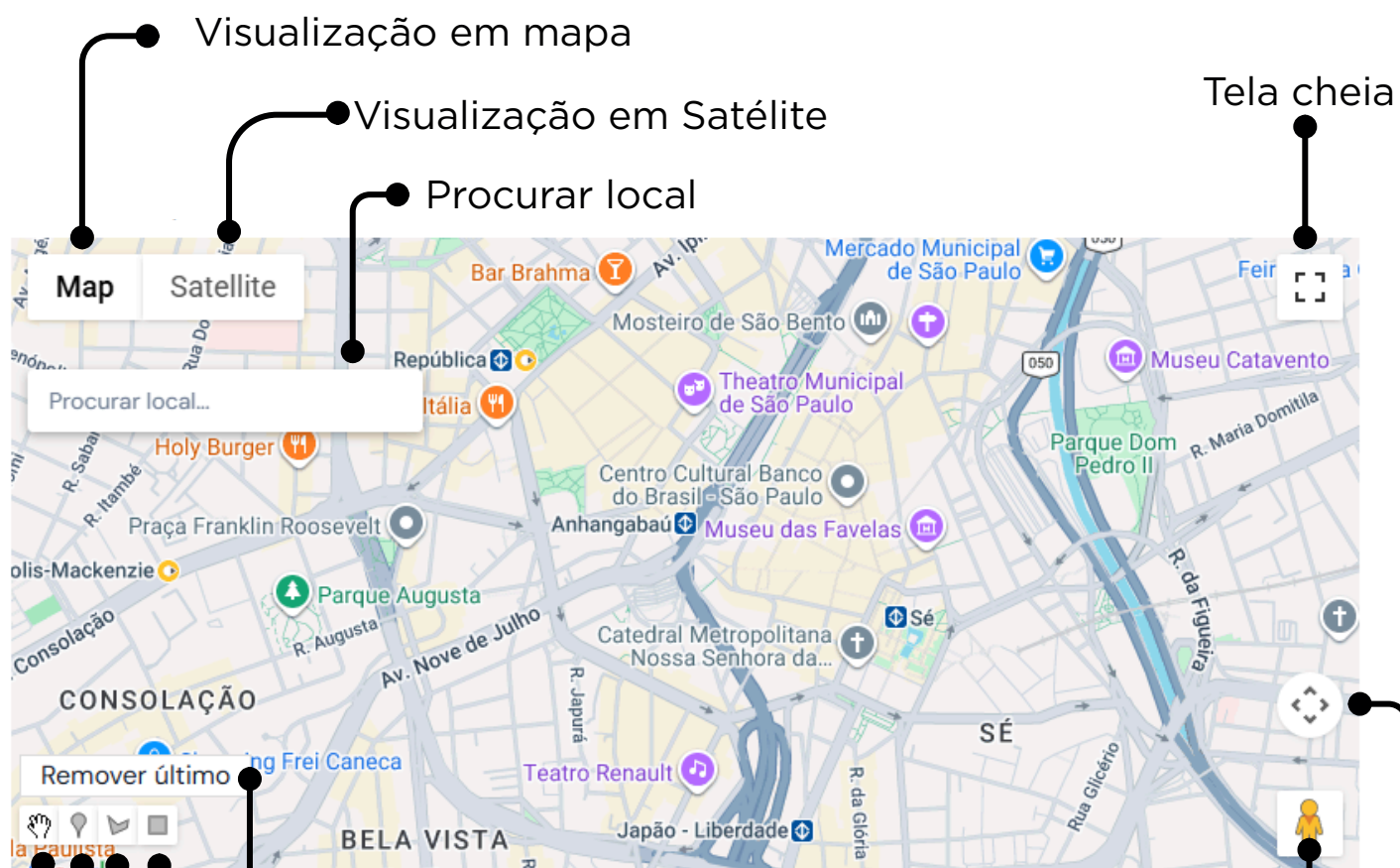
- CATEGORIA DA PROPOSTA
- TÍTULO DA PROPOSTA
- DESCRIÇÃO DA PROPOSTA
- MAPA (Opcional)

### Passo 3 - Enviar Proposta

Aperte o botão “Criar nova proposta” para fazer o envio da proposta descrita

# PLATAFORMA

## MAPA



Visualização em mapa

Visualização em Satélite

Procurar local

Tela cheia

Remove último

Remove o último item feito

Desenhar um quadrado

Desenhar vértices de um polígono

Inserir um ponto

Mover o Mapa

Street View

Mover mapa

# IDEIACITY

Plataforma Participativa

# PLATAFORMA

## ACOMPANHAR PROPOSTAS

PLANO DIRETOR E PLANO DE MOBILIDADE URBANA - SÃO THOMÉ DAS LETRAS - CANTAGALO Abner Gabriel Paixão da Costa Basic

🔄

Titulo da oficina	Datas	QR Code	Criado por
PLANO DIRETOR E PLANO DE MOBILIDADE URBANA - SÃO THOMÉ DAS LETRAS - CANTAGALO	18/04/2024 até 25/04/2024	OE84-OM2	Pedro Henrique Figueiredo Araújo


**Categorias**

- DESENVOLVIMENTO SOCIAL E ECONÔMICO ( HABITAÇÃO + COMÉRCIO + INFRAESTRUTURA )
- SAÚDE •EDUCAÇÃO •SEGURANÇA PÚBLICA
- MEIO AMBIENTE- PAISAGEM E PATRIMÔNIO
- TRANSPORTE E MOBILIDADE ( ORGANIZAÇÃO DA CIRCULAÇÃO E DO TRÂNSITO )
- TRANSPORTE E MOBILIDADE ( ATENDIMENTO AOS SERVIÇOS)


**Propostas enviadas**

👤 214 Propostas enviadas

**Acesse por:**

[Expandir](#)

### TRANSPORTE E MOBILIDADE ( ORGANIZAÇÃO DA CIRCULAÇÃO E DO TRÂNSITO )

Nº	PROPOSTA	DESCRIÇÃO	MAPA	PROPOSTO POR	Ações
1	Melhoria do transporte escolar e das vias públicas	Os ônibus que fazem o transporte das crianças até a escola são precários. Os veículos devem ser mais bem...		Carla	⌵

Ao acessar a oficina, o usuário poderá visualizar as contribuições registradas por todos os participantes, permitindo maior transparência e acompanhamento do processo participativo.





**DESCUBRA COMO O IDEIACITY PODE  
TRANSFORMAR A PARTICIPAÇÃO NO SEU  
MUNICÍPIO.**

**ENTRE EM CONTATO:  
CONTATO@IGTECH.COM.BR**

# **IDEIACITY**

**PLATAFORMA PARTICIPATIVA**



**IGTECH** PLANEJAMENTO TERRITORIAL  
GEOTECNOLOGIAS  
CIDADES INTELIGENTES  
INSTITUTO DE GESTÃO TERRITORIAL E GEOTECNOLOGIAS

**IDEIACITY**