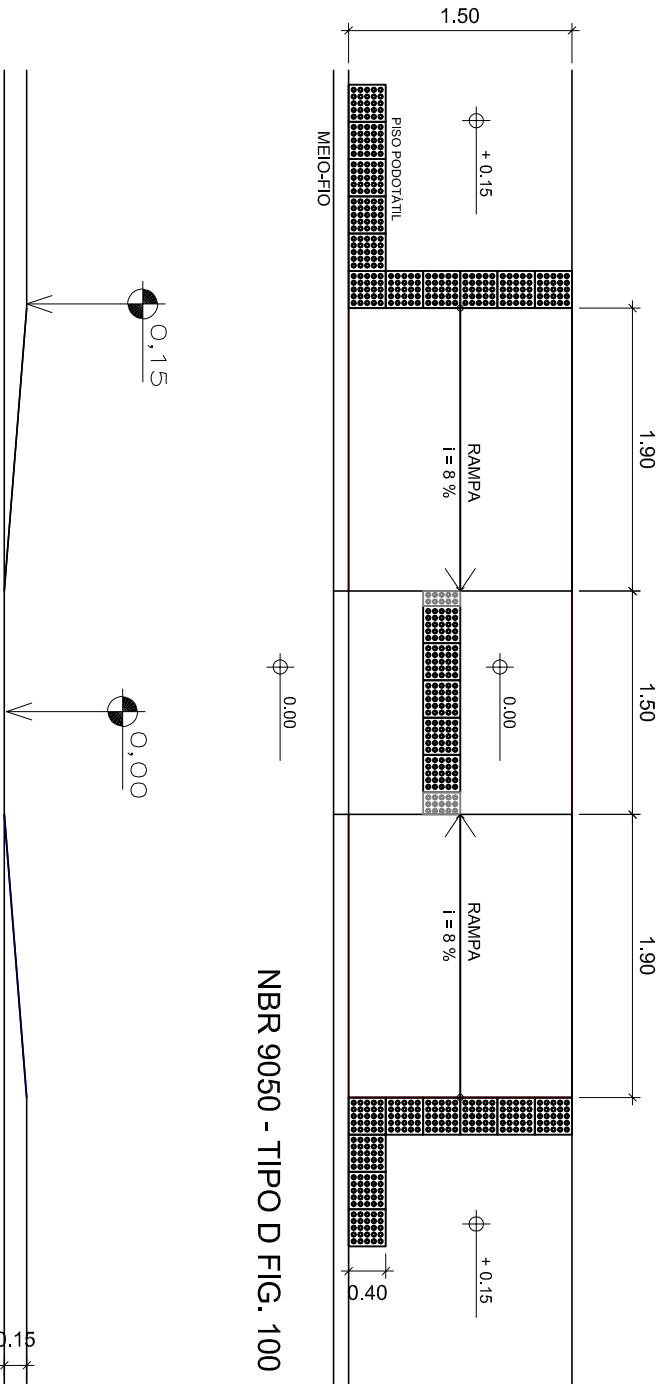
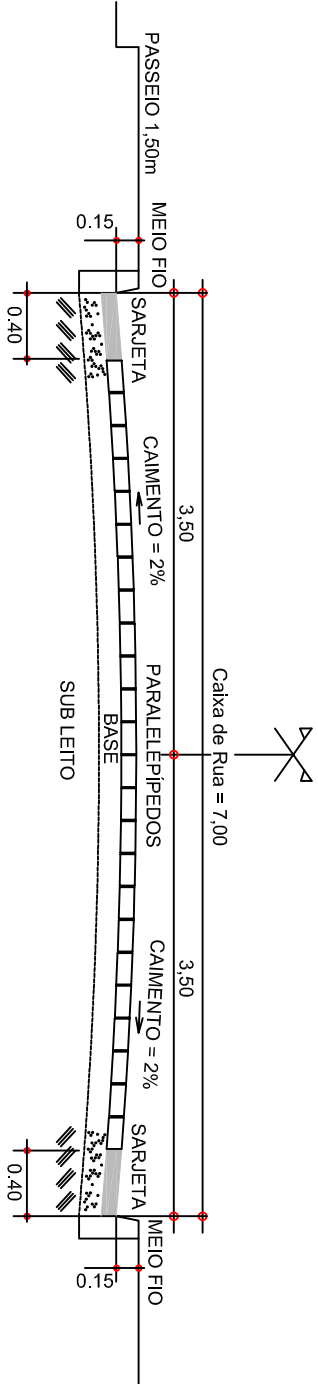


PLANTA BAIXA - PAVIMENTAÇÃO

Cotas em metro. Escala - 1/500



NBR 9050 - TIPO D FIG. 100



SEÇÃO TRANSVERSAL

Cotas em metro. Escala - 50

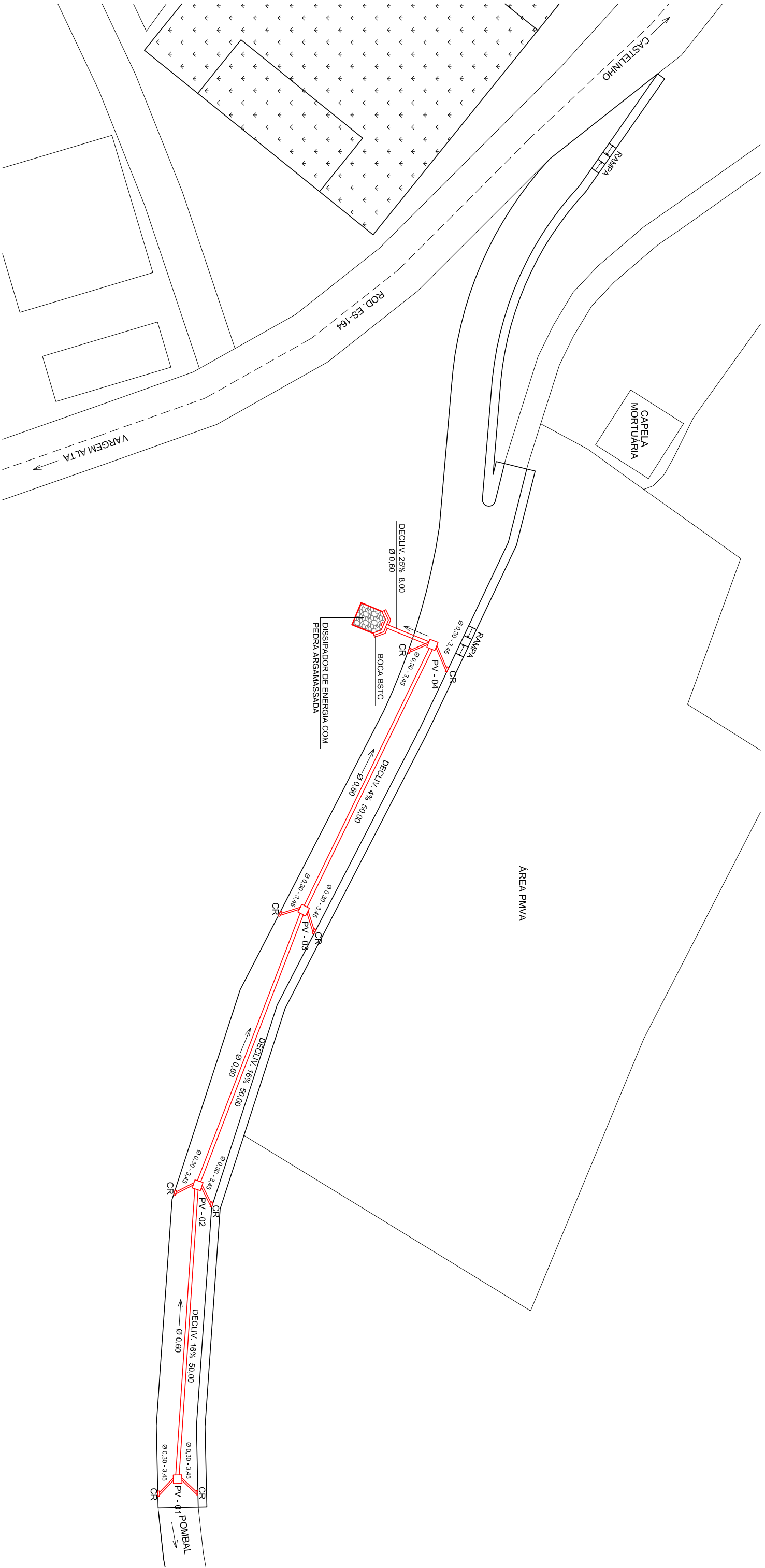
DET - PASSEIO - RAMPA DE ACESSIBILIDADE

Cotas em metro. Escala - 1/50

ÁREA TOTAL DE PAV'S.....	1.698,85m²
ÁREA TOTAL DE MEIO FIO.....	536,97m
ÁREA TOTAL DE PASSEIO.....	430,74m²

QUADRO DE ÁREAS

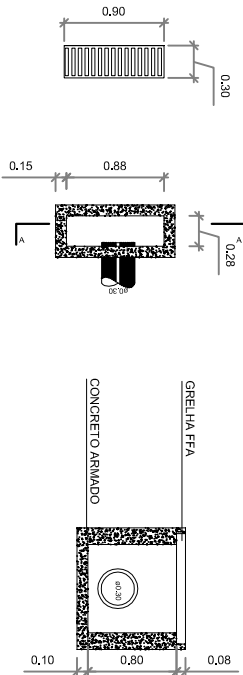
<div><div></div><div><p>PREFEITURA MUNICIPAL DE VARGEM ALTA</p><p>ESTADO DO ESPÍRITO SANTO</p></div></div>			
TÍTULO PROJETO PARA PAVIMENTAÇÃO EM PAVS E DRENAGEM NA RUA PROJETADA 01 - DISTRITO DE SÃO JOSÉ DE FRUTEIRAS - VARGEM ALTA - ES.			
PROJETO DE PAVIMENTAÇÃO			
ESCALA INDICADA	DATA	DESENHO	PRANCHA
PREFEITO MUNICIPAL	NOVEMBRO / 2017	GERALDO	01/03
RESP. TÉCNICO			
JOÃO CHRISOSTOMO ALTOÉ			
GERALDO BRUNORO ESTEVES			
CREA 937/2040			



PLANTA BAIXA - DRENAGEM

Cotas em metro.

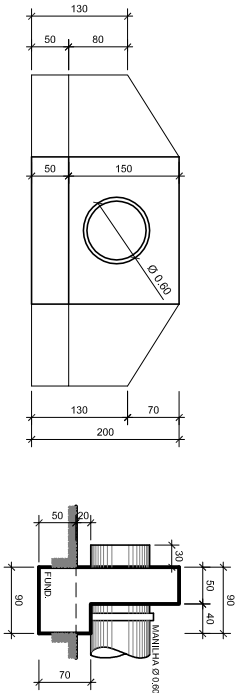
Escala - 1/500



DET. CAIXA RALO (D.I. 0,28 x 0,88 x 0,80)

Cotas em metro.

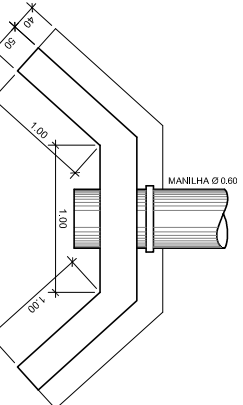
Escala - 1/50



DETALHE BOCA BSTC

Cotas em metro.

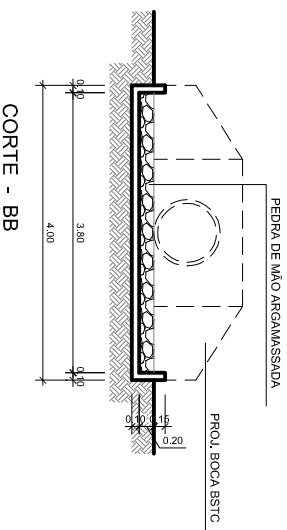
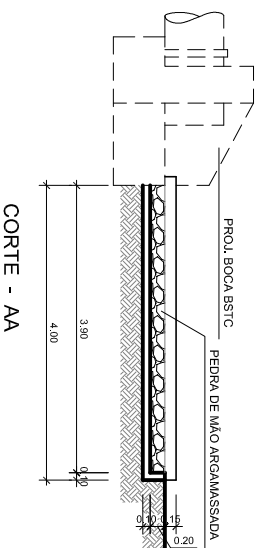
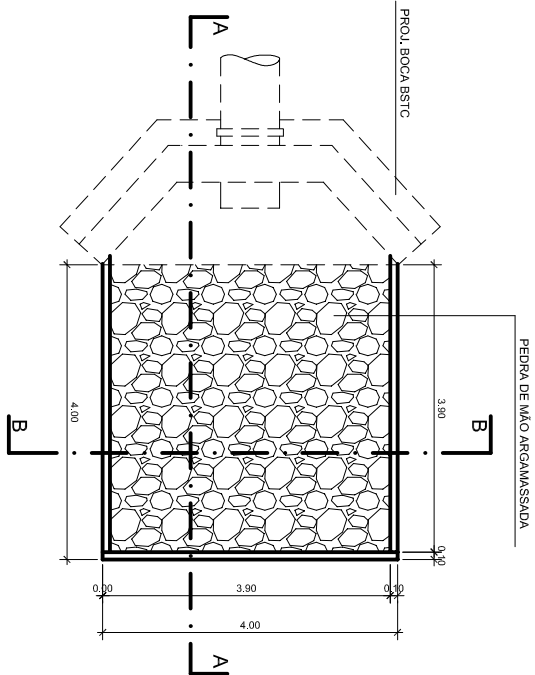
Escala - 1/75



DET. POÇO DE VISITA

Cotas em metro.

Escala - 1/75



DETALHE DO DISSIPADOR DE ENERGIA

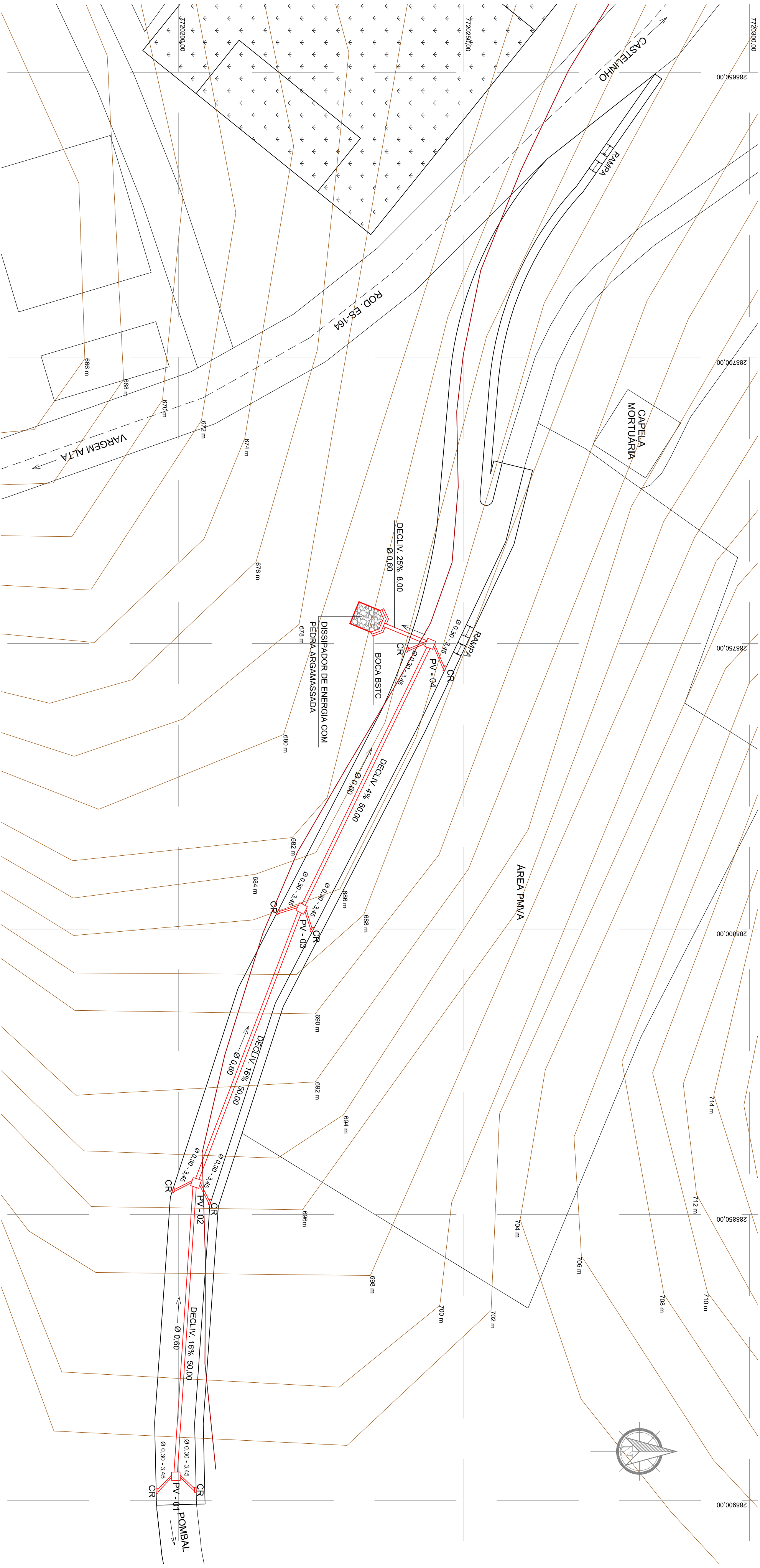
Cotas em metro.

Escala - 1/75

PREFEITURA MUNICIPAL DE VARGEM ALTA
ESTADO DO ESPÍRITO SANTO

TÍTULO PROJETO PARA PAVIMENTAÇÃO EM PAVS E DRENAGEM NA
RUA PROJETADA 01 - DISTRITO DE SÃO JOSE DE FRUTEIRAS -
VARGEM ALTA - ES.

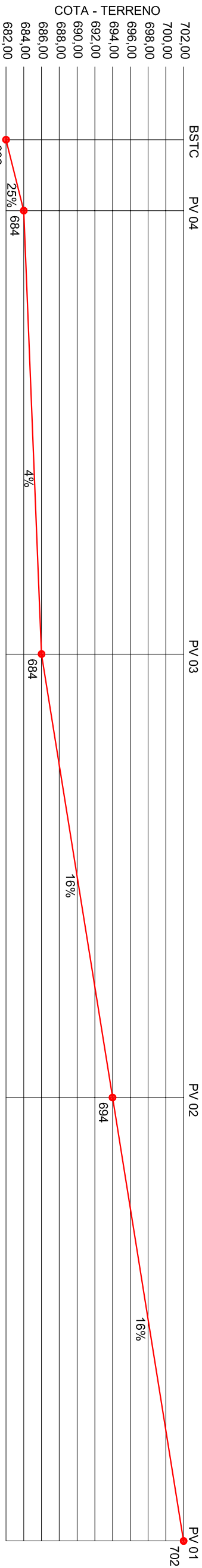
PROJETO				PROJETO DE DRENAGEM PLUVIAL			
ESCALA	INDICADA	DATA	NOVEMBRO / 2017	DESENHO	GERALDO	PRANCHIA	02/03
PREFEITO MUNICIPAL				JOÃO CHRISÓSTOMO ALTOÉ			
RESP. TÉCNICO				GERALDO BRUNORO ESTEVES			
				CREA 33726-0			



LEVANTAMENTO TOPOGRÁFICO - CURVAS DE NIVEL

Cotas em metro.

Escala - 1/500



PERFIL - DRENAGEM PLUVIAL

Cotas em metro.

Escala - 1/500



PREFEITURA MUNICIPAL DE VARGEM ALTA

ESTADO DO ESPIRITO SANTO

TÍTULO PROJETO PARA PAVIMENTAÇÃO EM PAVS E DRENAGEM NA RUA PROJETADA 01 - DISTRITO DE SÃO JOSE DE FRUTEIRAS - VARGEM ALTA - ES.

PROJETO

LEVANTAMENTO TOPOGRÁFICO

ESCALA	INDICADA	DATA	DESENHO	PRANCHA
		NOVEMBRO / 2017	GERALDO	03/03
PREFEITO MUNICIPAL				
JOÃO CHRISOSTOMO ALTOÉ				
RESP. TÉCNICO				
GERALDO BRUNORO ESTEVES				
CREA 537.940				